




Ваш герб

Квадромаршрут в Рузском г.о.



Варианты предлагаемых маршрутов

Маршрут № 1

«Семейный»

5 км

Точки на маршруте



База отдыха «Пирогово»



Церковь Рождества Христова



Мини-ферма



Пруд с живописными берегами

Маршрут № 2

«Средний»

13 км

Точки на маршруте



Церковь Рождества Христова



Карьер с экстрим-программой



Пруд с карасями и местом для пикника



Скирмановские высоты (Места Битвы под Москвой 1941)

Маршрут № 3

«Экстремальный»

25 км

Точки на маршруте



Карьер с экстрим-программой



Экстремальные овраги, болота, ручьи



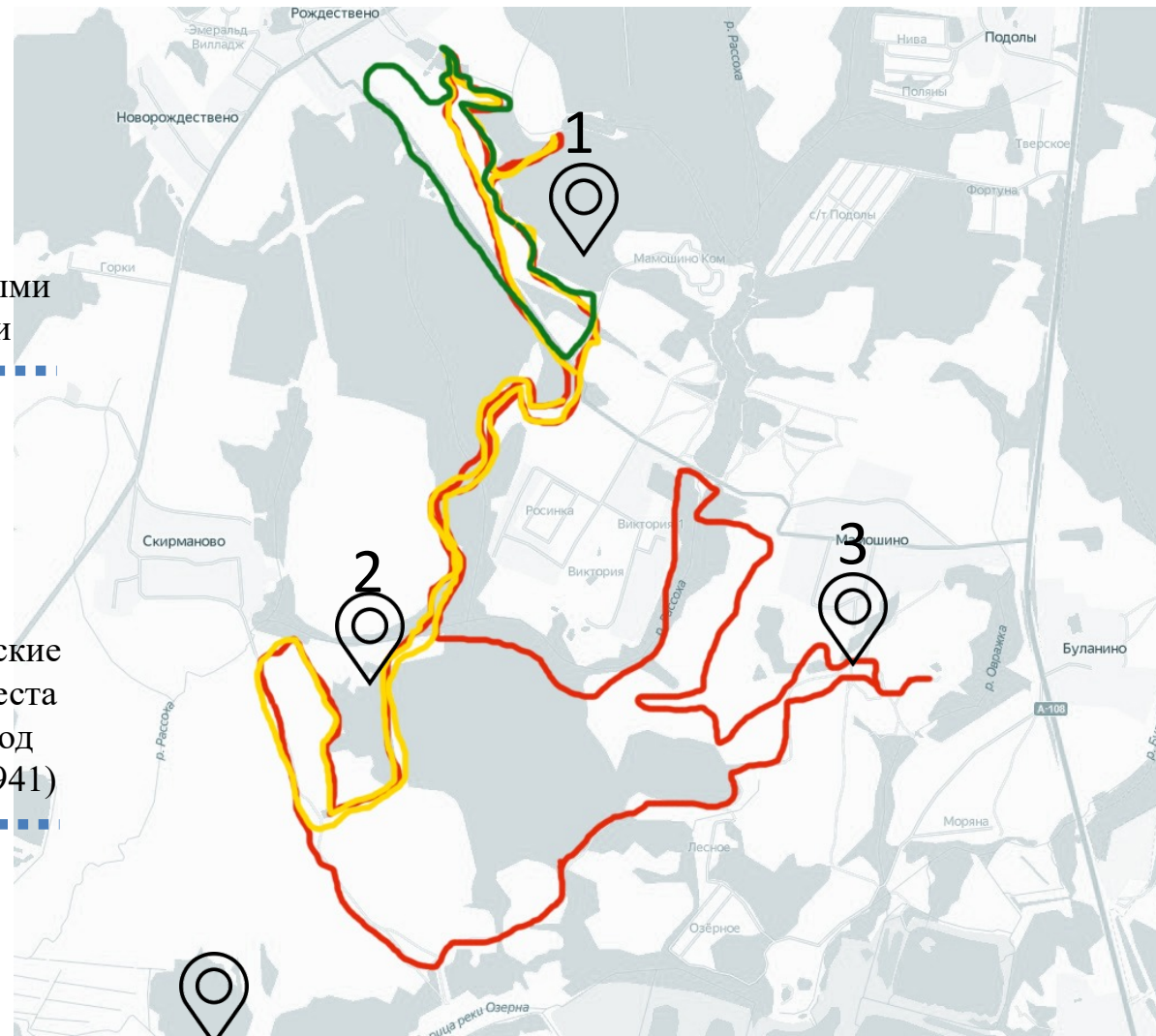
Пруд с карасями и местом для пикника



Крутой карьер с голубым оз. Графин



Скирмановские высоты (Места Битвы под Москвой 1941)



Точка старта финиша

База отдыха «Пирогово»

На территории: гостиница, отдельные гостевые дома и коттеджи, пруды, ресторан-банкетный зал, детская площадка, благоустроенная территория, граничит с лесными территориями. В радиусе 10 км: Частный музей С. Докучаева, Памятник «Скирмановские высоты», памятная тропа, метеоритное озеро и юртовый комплекс, Ресторан-усадьба «Дзедова Корчма», Фермерская сыроварня «Никольский дворик», оз. Тростенское

Характеристика точки старт/финиш

- Туалеты, банкетный зал
- Возможность остаться на ночь (гостиница и домики)
- Оборудованная парковка, автомойка, магазин

Перечень доп. услуг:

Пейнтбол, бильярд, рыбалка, русская баня, сауна, катание на банане, снегоходы, квадроциклы, мини-ферма, лошади, пони, ручные животные, пляж, беседки, зона барбекю

Контакты точки старта:

Телефон: +7(903) 516-71-60

Сайт: www.fishcamping.ru, www.pirogovobase.com

Адрес: МО, Рузский г.о., с. Рождествено, (5 км от Новорижского шоссе в сторону города Рузы)



Краткая информация о маршруте



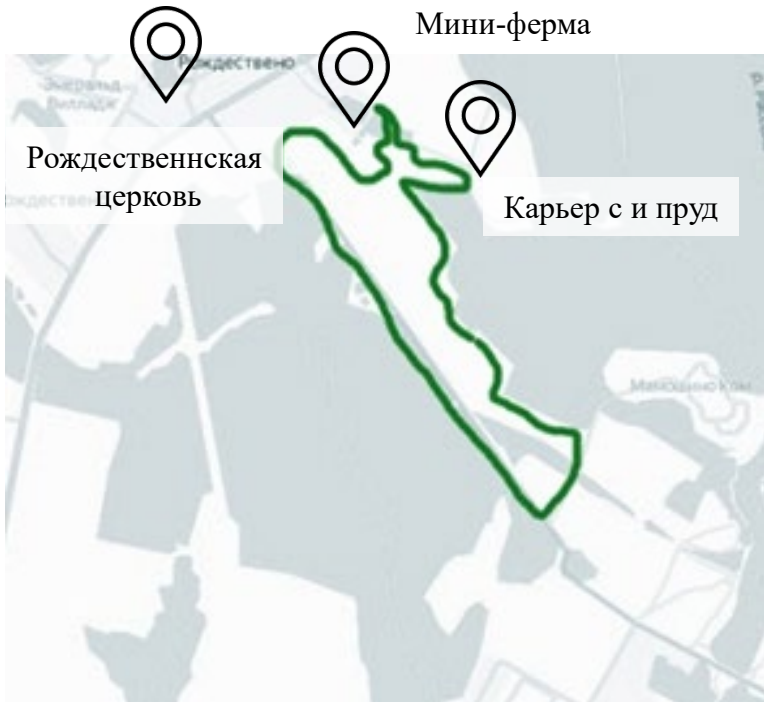
Маршрут № 1 «Семейный»

Описание маршрута

Протяженность	От 5 км
Кол-во точек притяжения	3
Время проезда	1-2 ч
Возможная техника	- квадроциклы - Мото - Баги - Снегоходы

Требования

Неподготовленная техника
Резерв топлива
Инструктор
Запасы еды/воды



Краткая информация о маршруте

Маршрут № 2

«Средний»



Описание маршрута

Протяженность	13 км
Кол-во точек притяжения	4
Время проезда	3-4 часа
Возможная техника	- квадроциклы - Мото - Баги - Снегоходы



Требования

Неподготовленная техника
Резерв топлива
Инструктор
Запасы еды/воды

Краткая информация о маршруте

Маршрут № 3 «Экстремальный»



Описание маршрута

Протяженность	25 км
Кол-во точек притяжения	6
Время проезда	4-6
Возможная техника	- квадроциклы - Мото - Баги - Снегоходы

Требования

Неподготовленная техника
Резерв топлива
Инструктор
Запасы еды/воды

